

Synbarhetsanalys

Fäbodliden, 24 vindkraftverk, 185 m totalhöjd
Fäbodliden II, 4 vindkraftverk, 230 m totalhöjd








Siktanalys med hänsyn tagen till skogsområden.

Kartan visar varifrån det är teoretiskt möjligt att se den översta bladspetsen på vindkraftverken.

Skogsområdena är baserade på medelskoghöjd från Skogsstyrelsen. Hänsyn är tagen till utförda avverkningar enligt data från Skogsstyrelsen. Det antages att observatörens höjd över marken är 2m.

Analysens upplösning är 15m vilket medger fel i samma utbredning. Som exempel kan trädgångar eller byggnader kan ge upphov till antingen skymd eller fri sikt i analysen

Teckenförklaring

-  Fäbodliden
-  Fäbodliden II
-  Projektområde, Fäbodliden
-  Projektområde, Fäbodliden II
- Synbarhet**
-  Enbart nya vindkraftverk
-  Enbart befintliga vindkraftverk
-  Både nya och befintliga vindkraftverk

2018-05-22 MJ
384_fredolsen_faboliden2

